

maître d'ouvrage  
**commune de Givet**

**Plan Local d'Urbanisme**


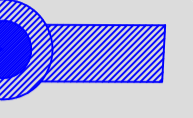


**Servitudes**

Direction  
 Départementale des  
 Territoires  
 des Ardennes

Service eau, aménagement du territoire et environnement

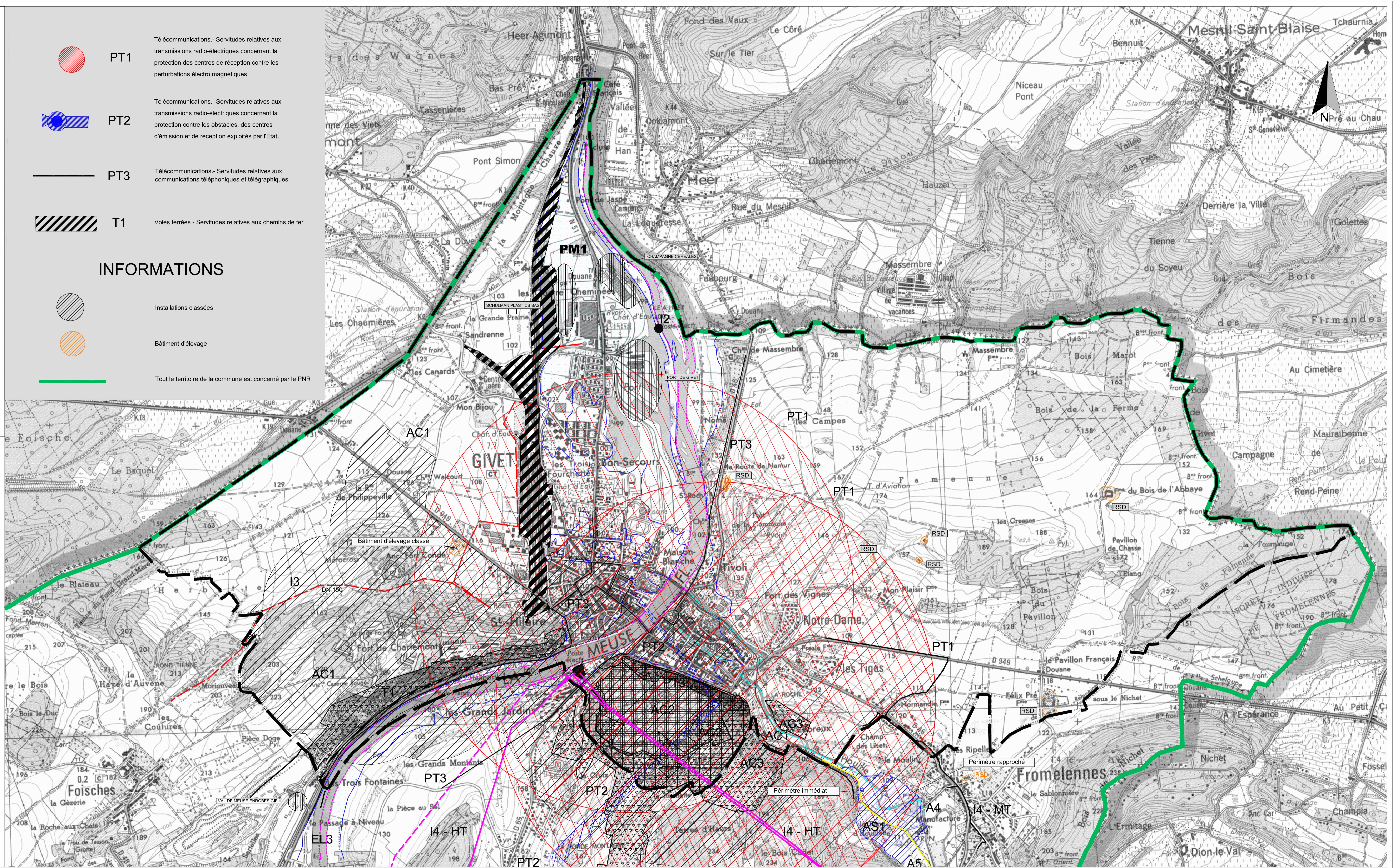
Echelle: 1/ 10 000

**5D3**




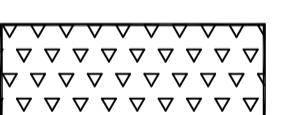




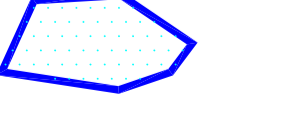
-  **PT1** Télécommunications - Servitudes relatives aux transmissions radio-électriques concernant la protection des centres de réception contre les perturbations électromagnétiques
-  **PT2** Télécommunications - Servitudes relatives aux transmissions radio-électriques concernant la protection contre les obstacles, des centres d'émission et de réception exploités par l'Etat.
-  **PT3** Télécommunications - Servitudes relatives aux communications téléphoniques et télégraphiques
-  **T1** Voies ferrées - Servitudes relatives aux chemins de fer

**INFORMATIONS**

-  Installations classées
-  Bâtiment d'élevage
-  Tout le territoire de la commune est concerné par le PNR



**SERVITUDES**

-  **A4** Servitudes concernant les terrains riverains des cours d'eau non domaniaux
-  **AC1** Servitudes de protection des monuments historiques
-  **AC2** Servitudes de protection des sites et monuments naturels
-  **AC3** Servitudes concernant les réserves naturelles
-  **EL3** Servitudes de marchepied
-  **I2** Servitudes relatives à l'utilisation de l'énergie des marées, des lacs et des cours d'eau
-  **I3** Servitudes relatives à l'établissement des canalisations de transport et de distribution de gaz
-  **I4 - HT** Servitudes relatives à l'établissement des canalisations électriques
-  **PM1** Servitudes résultant du P.P.R.

Données recueillies le 20/05/2011

Les servitudes et informations sont reportées sur le plan à titre indicatif. Seuls les décrets ou arrêtés et les plans qui les accompagnent font foi.